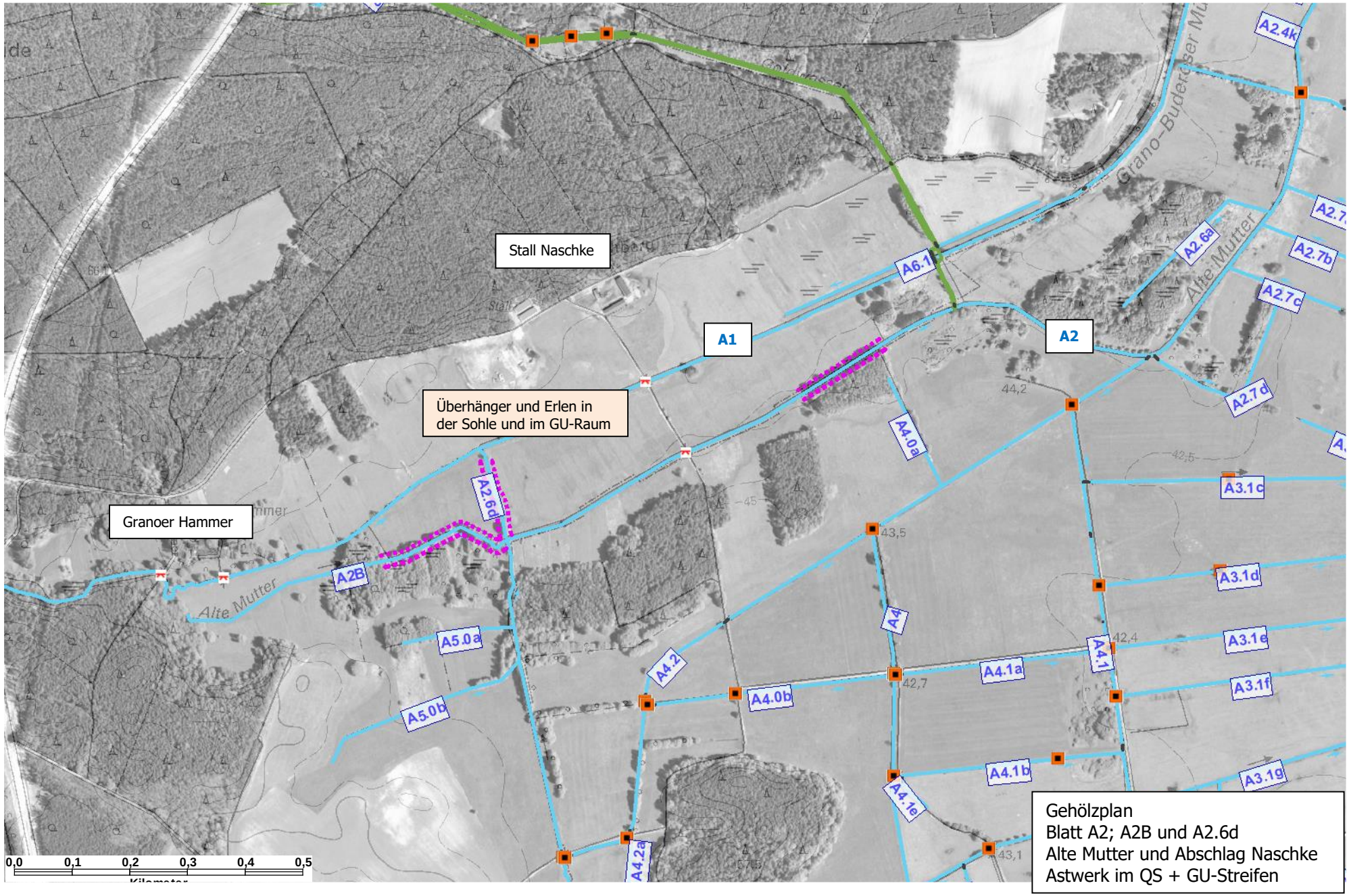

Gehölzplan
Blatt A2; A2B und A2.6d
Alte Mutter und Abschlag Naschke
Astwerk im QS + GU-Streifen

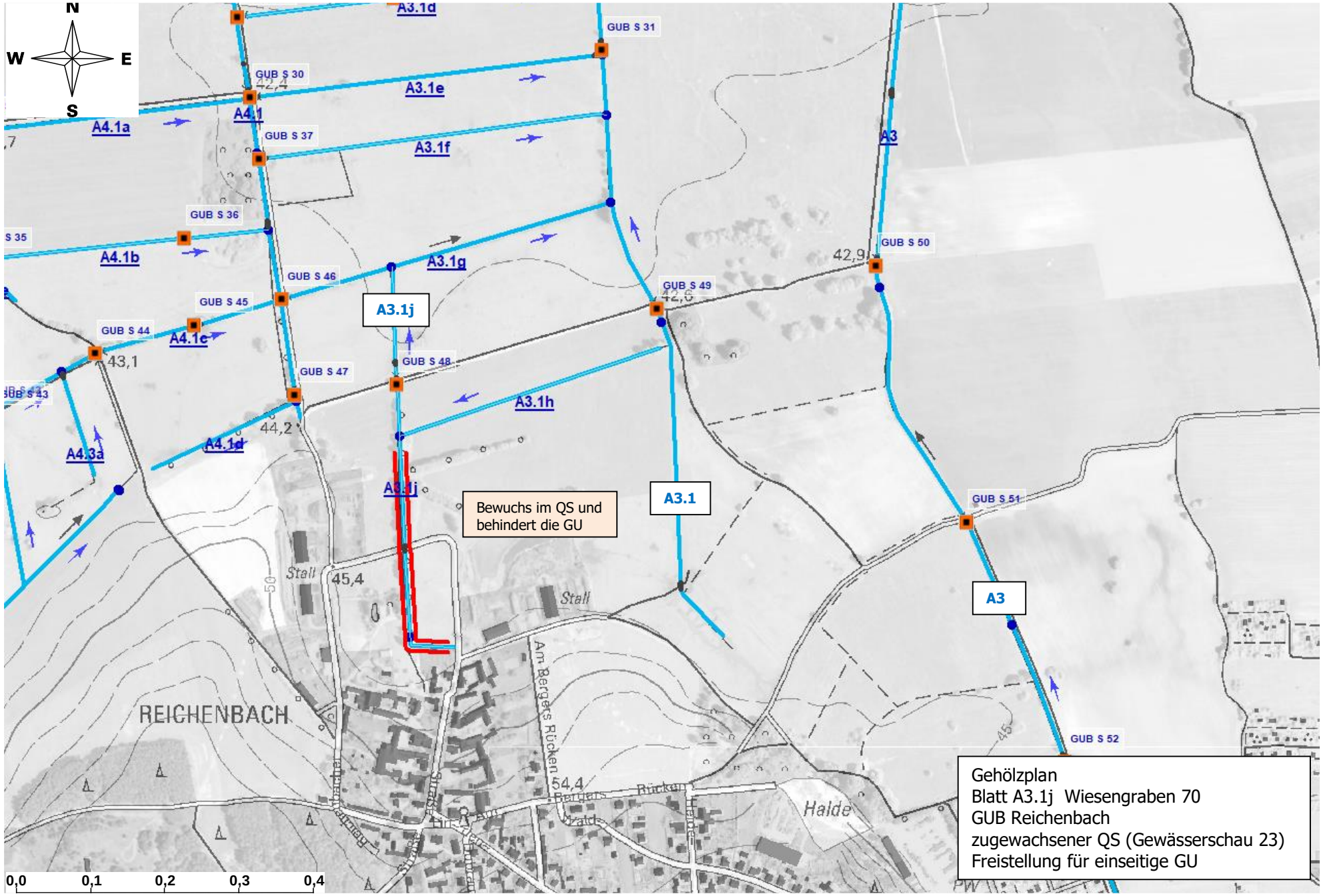

Gehölzplan
Blatt A3.1j Wiesengraben 70
GUB Reichenbach
zugewachsener QS (Gewässerschau 23)
Freistellung für einseitige GU

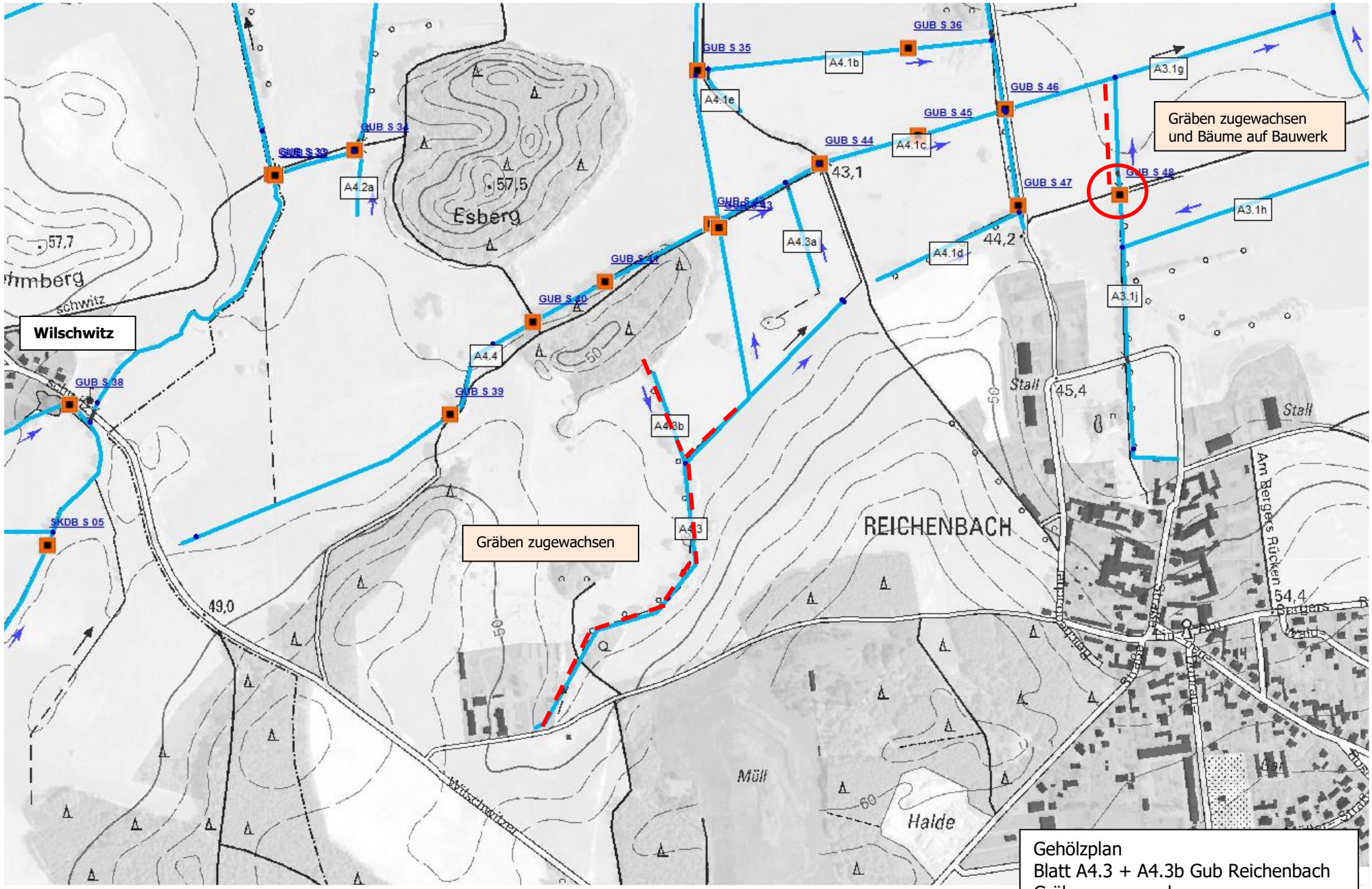

Gehölzplan
Blatt A4.3 + A4.3b Gub Reichenbach
Gräben zugewachsen

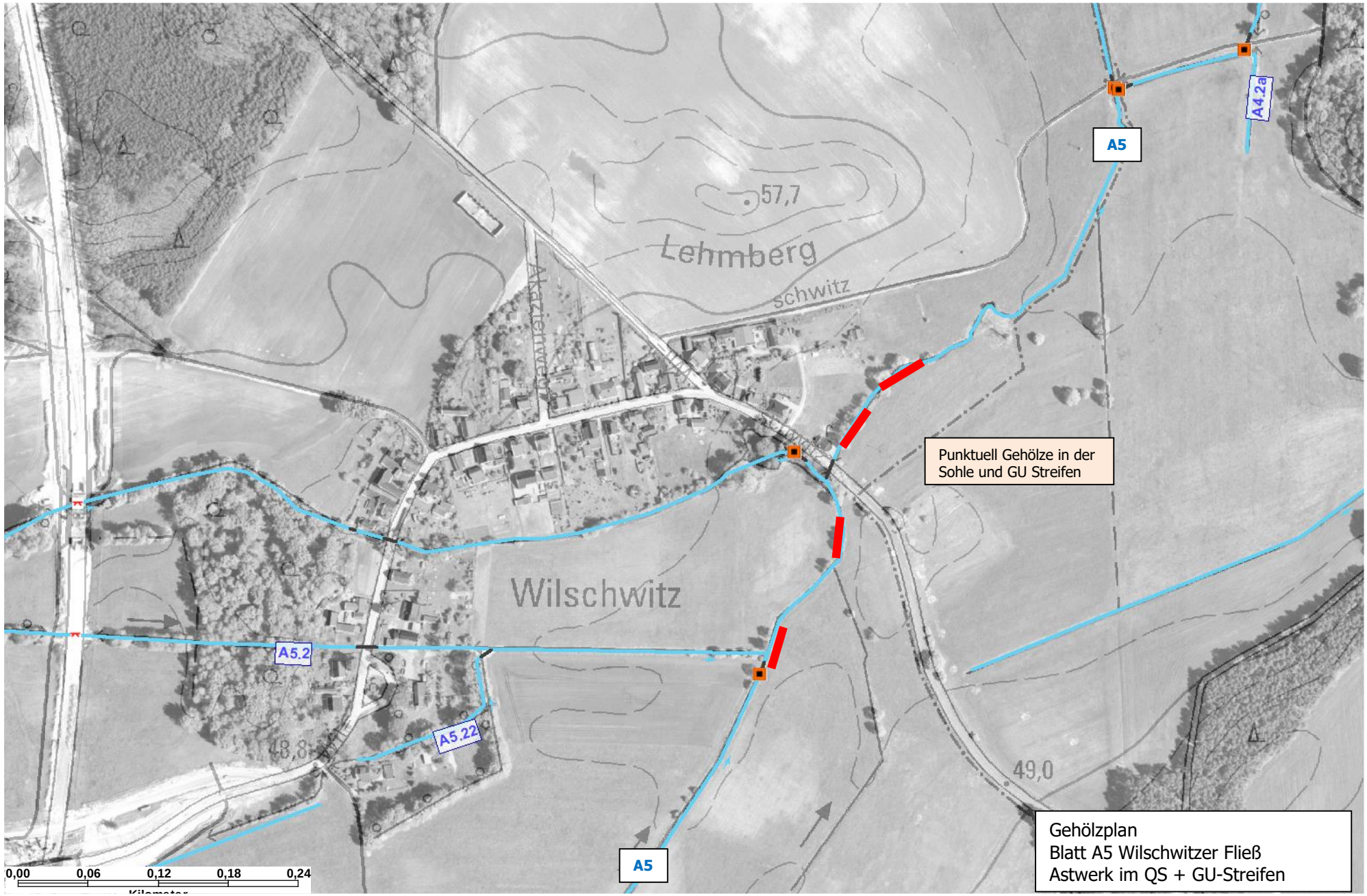
A5
A4.2a
57,7
Lehmberg
schwitz
Akazienweg
Punktuell Gehölze in der Sohle und GU Streifen
Wilschwitz
A5.2
A5.22
48,8
49,0
A5
0,00
0,06
0,12
0,18
0,24
Gehölzplan
Blatt A5 Wilschwitzer Fließ
Astwerk im QS + GU-Streifen

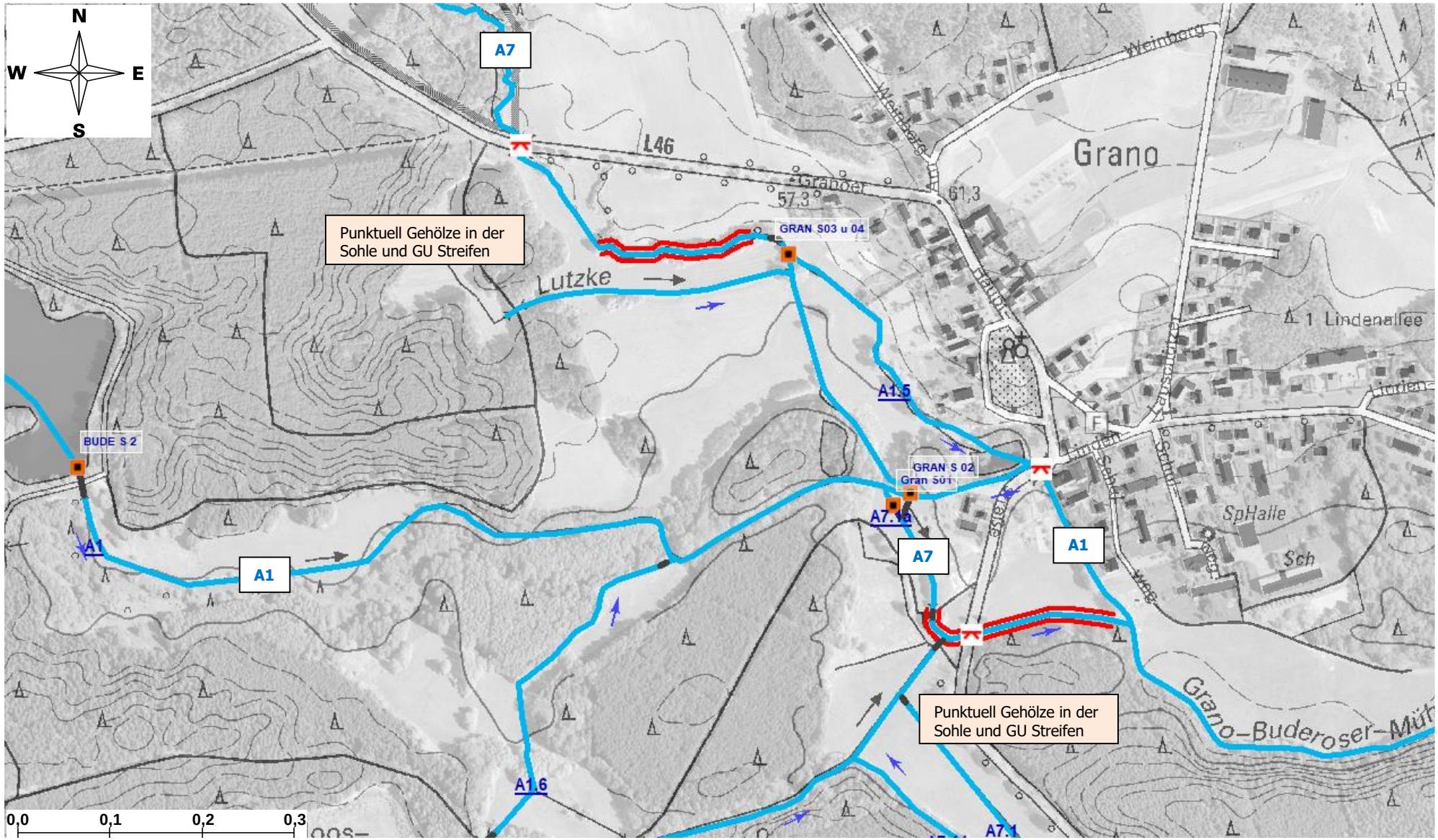

Gehölzplan
Blatt A7 Lutzke bei Grano
Astwerk im QS + GU-Streifen

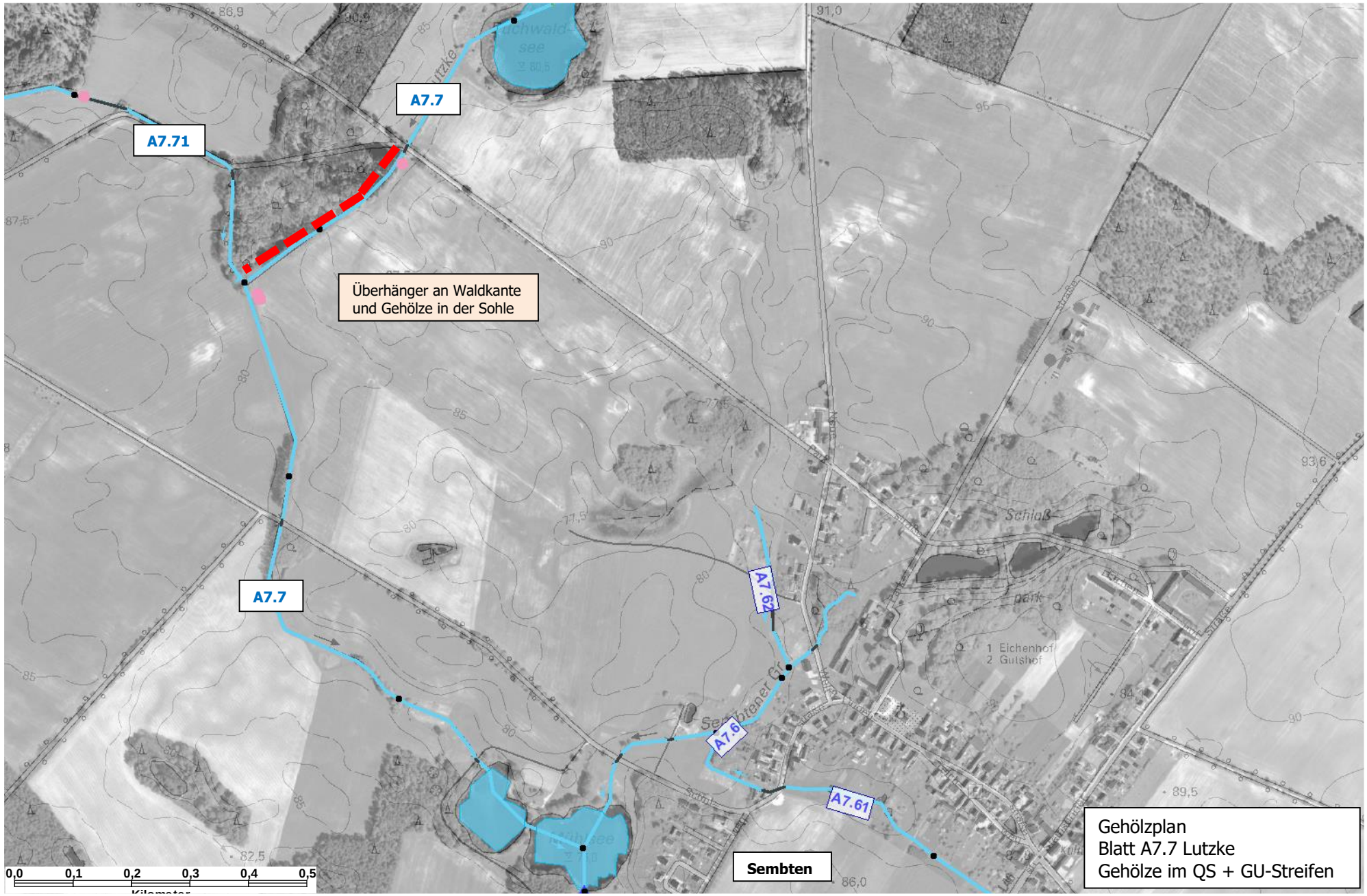
A7.71
A7.7
A7.7
Überhänger an Waldkante
und Gehölze in der Sohle
A7.62
A7.6
A7.61
Sembten
Schloß
park
1 Eichenhof
2 Gutshof
Gehölzplan
Blatt A7.7 Lutzke
Gehölze im QS + GU-Streifen
0,0 0,1 0,2 0,3 0,4 0,5